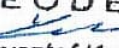
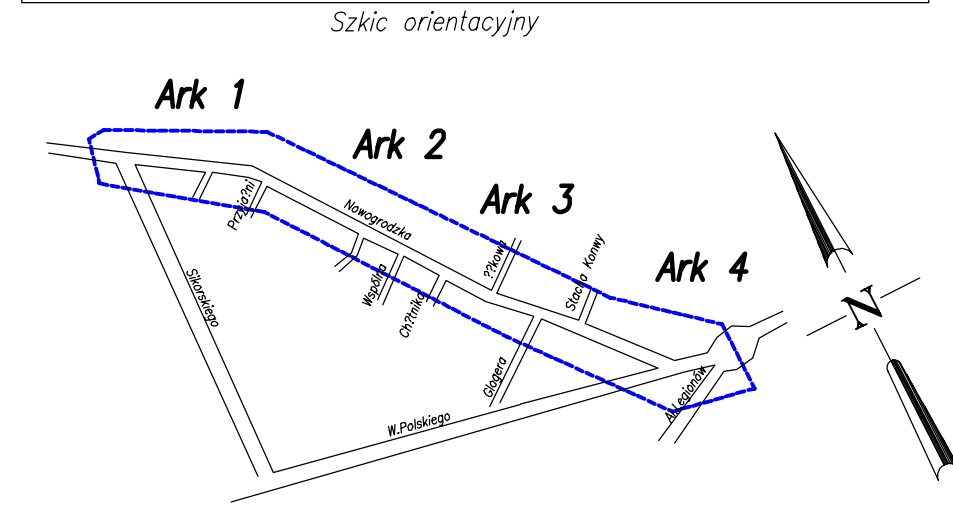
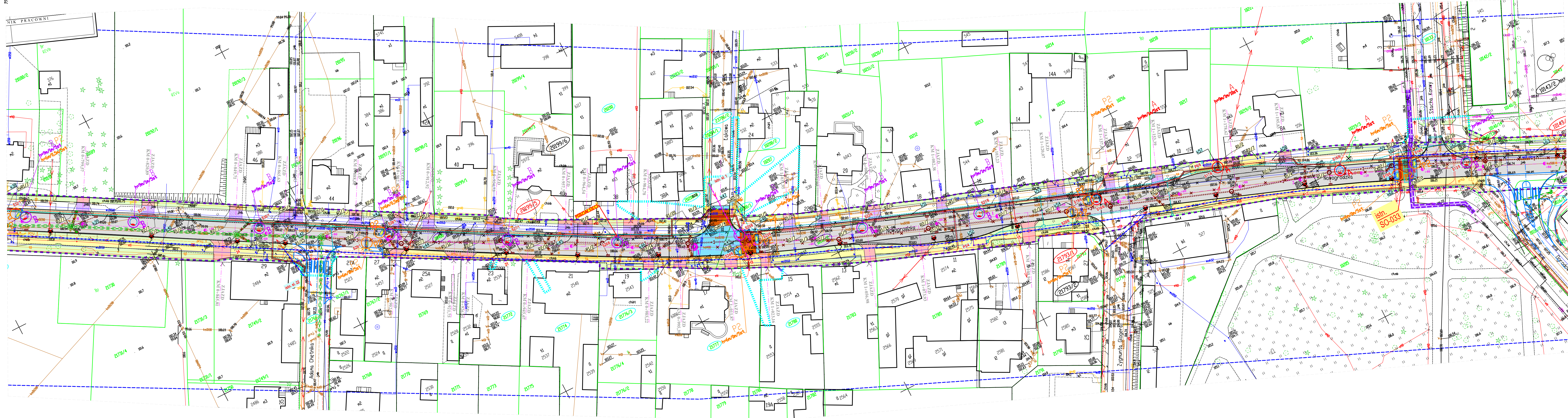


MAPA DO CELÓW PROJEKTOWYCH Ark 3(4)	
Oznaczenie kanarkijnyne zgłoszenia pracy geodezyjnej	
Miejscowość	GNIŁŁE640.1414.2023
Jednostka ewidencyjna	Żomła ul.Nawogrodzka 206201_1
	Żomła
Obwód ewidencyjny	Żomła 000,0002 Żomła 1, Żomła 2
Skala mapy	1:500
Nazwa układu współrzędnych	prostowny paskich wysokoci
	2000 (21) PL EWF 2007 NH
Oznaczenie granic obszaru, który był przedmiotem aktualizacji	
Data opracowania mapy	23-12-2023
Seksja mapy zasadniczej	
Oznaczenie i informacja o służeńościach gruntowych mających wpływ na zagospodarowanie gruntów, lokalizowanych w granicach określonej inwestycji	
	nie badano
Oznaczenie i symbol konturu użytku gruntowego, który nie jest ujętym w bazie danych ewidencji gruntów i budynków	
	bruk
USŁUGI GEODEZYJNE Krzyżotał Konopko Etykieta 21A,18-42 Pzytlica tel.6191013687 tel.604990641	
GEODETA  Krzyżotał Konopko S.G.G.K. Nr 16857	
Uwaga: mł i nacięcia wyznaczone na mapie zostały oddzielnie reprezentowane wskazane?	
mł i nacięcia, np. uprawnień, oraz data i podpis geodety opracującego który sporządził mapę?	



OZWIAWZENIE	
<p>Wynikami dokumentu zostały opracowane w wyniku prac geodezyjnych i inżynierskich zrealizowanych w ramach projektu pn. "Wzrost efektywności i jakości usług geodezyjnych przy wykończeniu i modernizacji jednostek terenowych. W jakim stopniu odpowiada to na złożone zadania?"</p>	
Organ prowadzący zespół geodezyjny i inżynierski	<p>STAROSTA POWIATOWSKI</p> <p>6640.1414.2023.28040 Zamówi dnia 27.12.2023</p>
Wzrost jakości usług geodezyjnych i inżynierskich	<p>2023.765</p>
Wzrost jakości usług geodezyjnych i inżynierskich	<p>Krzysztof Kozłowski Nip: 16657</p>
Wzrost jakości usług geodezyjnych i inżynierskich	<p>Usługi Geodezyjne Krzysztof Kozłowski</p>



 <div style="text-align: center;"> PROJEKTOWANIE W BUDOWNICTWIE inż. Zygmont Bieryło </div>		http://projektowanieinzynierskie.bierylo.pl e-mail: zygmont@inzynierskie.bierylo.pl
14-061 Tuchówiec Kościelny ul. Modrawdowa 19 tel. (85) 873-03-85, kom. 600-971-3-99		
Nazwa rysunku:	PROJEKT ZAGOSPODAROWANIA TERENU	RYS. NR 3
Obiekt:	Rozbudowa ulicy Nowogrodzkiej Łomży wraz z infrastrukturą techniczną	
Adres: j.w.	Data: 12.02.2024 r.	Skala: 1:500
B R A N Ż A E L E K T R Y C Z N A O Ś W I E T L E N I E U L I C Z N E		
PROJEKTANT: mgr inż. Paweł Stasiak upr. nr PDL-0132/PDO0E-08	SPRAWDZAJĄCY: mgr inż. Tomasz Wniewowski upr. nr PDL-0150/PDO0E-12	
K I E R O W N I K P R A C O W N I		
inż. Zygmont Bieryło		